



Pour en savoir plus sur les différentes destinations, rendez-vous balader sur notre site en scannant le QR Code : vous permettrez de vous y rendre.

Repérez l'escapade qui vous intéresse en un clin d'œil les lignes de transport qui sur l'un des deux cartes et identifiez sur l'un des deux cartes et identifiez 100 destinations nature pour aller prendre l'air !

100 destinations nature accessibles facilement en transports en commun ?

L'été est là et vous rêvez de piquer une tête, d'évader à vélo ou en rando ?



ALLONS PRENDRE L'AIR



Dépliant valable jusqu'au 30 août 2026.

+100 DESTINATIONS NATURE accessibles avec vos transports en commun

Idée de randonnée

LE MONT THOU

Le site du Mont Thou situé dans les Monts d'Or vous propose de nombreuses balades familiales.

BUS N20

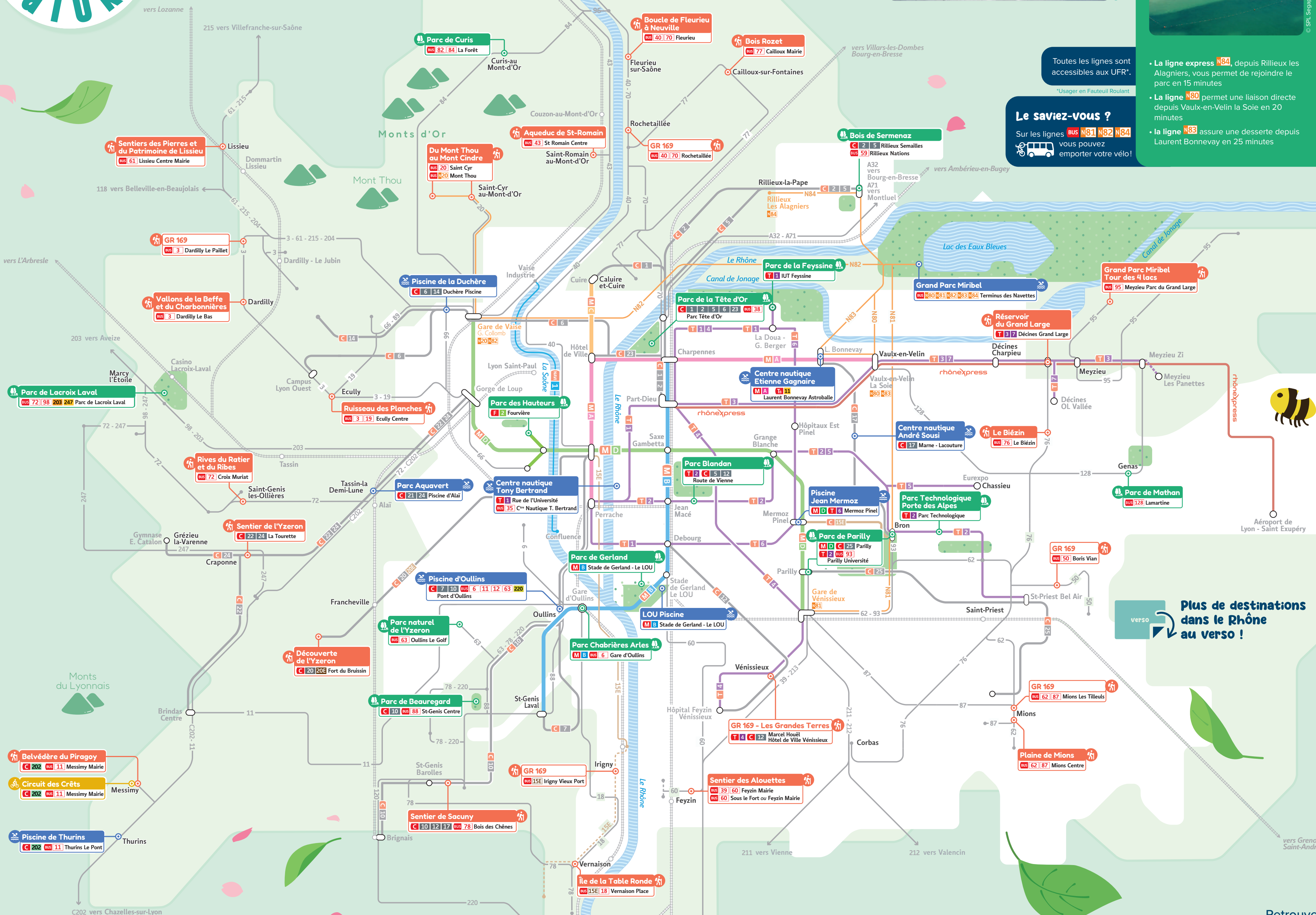
Du samedi 30 mai au dimanche 27 septembre 2026, la navette N20 circule uniquement les samedis, dimanches et jours fériés.

• Au départ de Gare de Vaise G.Collomb : toutes les heures de 9h30 à 13h30 et de 16h30 à 19h30

• Au départ du Mont Thou : toutes les heures de 10h à 13h et de 16h à 20h



© Métropole de Lyon / L. Danier



Je calcule directement mon itinéraire TCL :

Horaires en temps réels, itinéraires et plans, carte interactive, localisation des points de vente, alertes trafics.



Pensez au Pass Tribu

Le Pass Tribu est à charger sur un ticket rechargeable. Il est utilisable par un groupe de 2 à 5 personnes circulant ensemble. Il permet de voyager sur les zones choisies lors de l'achat.

Accès à tout le réseau TCL : bus, métros, tramways, funiculaires, navettes (hors navettes stade et Navigone).



Retrouvez l'agence en ligne

sur l'application TCL



TCL Carte bancaire

Utilisez votre carte bancaire ou tout objet connecté comme titre de transport !

Toutes les infos sur :

- tcl.fr
- Appli TCL
- Allô TCL : 04 26 10 12 12 (prix d'un appel local)

Idée de balade



PARC DE MIRIBEL

Desserte estivale du Grand Parc Miribel Jonage

Du 27 juin au 30 août 2026, de 9h30 à 20h30, profitez tous les jours de 5 navettes pour rejoindre le parc de Miribel Jonage !

BUS N80 N81 N82 N83 N84

Toutes les lignes sont accessibles aux UFR*.

*Usager en Fauteuil Roulant

Le saviez-vous ?

Sur les lignes BUS N81 N82 N84 vous pouvez emporter votre vélo !

Plus de destinations dans le Rhône au verso !

Profitez de NAVIGONE

NAVI 1 Confluence <-> Vaise

+ de bateaux, + de fréquence

Retrouvez toutes nos idées d'Échappées Nature sur

www.tcl.fr/decouvrir/decouvrez-les-echappees-nature



Légende

Les destinations Nature dans la Métropole lyonnaise :


- Lieux de baignades en extérieur
- Parcs / Espaces verts
- Randonnées / Balades
- Sorties vélo

Les modes de transport :

- Réseau ferré
- Navettes
- Lignes de bus TCL
- Métros
- Tramways
- Lignes de bus majeures
- Navigone



© S.M.R.L. / F. FOURNIER



Parc de Gerland



GR 169



Parc de Lacroix Laval

Iste-Crémieu

© Métropole de Lyon / L. Danier

© Métropole de Lyon / L. Danier

© Métropole de Lyon / L. Danier

Préparer son trajet en bus :

Téléchargez les fiches horaires de vos lignes et calculez votre itinéraire sur la carte interactive :



Les lignes indiquées sur ce document, sont valables pour la période estivale 2026. Au-delà, l'offre présentée peut être soumise à des ajustements. Retrouvez d'autres lignes de bus « Echapées nature » sur tcl.fr



Idée de randonnée

CIRCUIT DES COTEAUX DU BEAUJOLAIS

Profitez de paysages variés avec de beaux panoramas dans une nature riche et agréable.

BUS 235 236

Au départ de Beaujeu desservi par les lignes 235 et 236, ce parcours vous emmène à travers vignes, landes et pâturages et offre de magnifiques points de vue sur la Vallée de la Saône et les massifs alpins.



Idée de baignade

LE LAC DES SAPINS

Une sortie rafraîchissante qui peut aussi se combiner avec une promenade à vélo ou pédestre.

BUS 239

Rejoignez facilement le lac des Sapins à Cublize avec la ligne estivale 239. Profitez de ce beau site de baignade bien sûr mais aussi riche de nombreux itinéraires à pied ou à vélo.

La navette circulera du 4 juillet au 30 août, du samedi au dimanche et les jours fériés.

- Départ de la Gare d'Amplepuis de 10h10 à 18h10
- Départ du lac des Sapins de 10h37 à 18h37



Le saviez-vous ?

Les horaires de la navette sont calés sur les horaires de train afin de permettre les correspondances sur le TER Lyon/Roanne.



Idée de sortie à vélo

LE SENTIER DES PAYSAGES DES MONTS DU LYONNAIS

Enfourchez votre vélo, prenez une grande bouffée d'air frais et partez à la découverte du sentier des paysages des Monts du Lyonnais. Une expérience inoubliable entre St-Symphorien-sur-Coise et Chazelles-sur-Lyon.

C 202

Ce sentier vous invite à explorer la richesse et la diversité des paysages qui caractérisent cette région emblématique entre collines verdoyantes, vallées paisibles et panoramas à couper le souffle qui s'étendent à perte de vue.

Que vous soyez un cycliste chevronné ou simplement en quête d'une escapade tranquille en plein air, le sentier des paysages des Monts du Lyonnais vous réserve un beau moment d'évasion au cœur d'une nature préservée et authentique.



Je pars en balade avec mon vélo

7 lignes régulières sont équipées de porte-vélos vous permettant d'accrocher votre vélo à l'arrière des véhicules :

- BUS 211** Parilly (Vénissieux) <> Vienne Gare Routière
- BUS 231** Villefranche-sur-Saône <> Belleville-en-Beaujolais
- BUS 204** Villefranche-sur-Saône <> Lyon
- C 202** Lyon <> Chazelles
- BUS 217** Tarare <> Gleizé
- BUS 235** Belleville-en-Beaujolais <> Beaujeu
- BUS 236** Villefranche-sur-Saône <> Deux-Grosnes

Pratique !

La ligne **C 202** vous permet d'emporter votre vélo. Descendez à St-Symphorien-sur-Coise et suivez ce joli parcours.

Légende


Les destinations Nature dans la métropole lyonnaise :

- ☀ Lieux de baignades en extérieur
- 🌳 Parcs / Espaces verts
- 🚶 Randonnées / Balades
- 🚲 Sorties vélo

Les modes de transport :

- MA Métros
- MB Métros
- MC Métros
- MD Métros
- MT Tramways
- ML Lignes de bus majeures
- ==== Réseau ferré
- ==== Navettes
- ==== Lignes de bus TCL

Plus de destinations sur la métropole au verso !



Retrouvez toutes nos idées d'Échappées Nature sur

www.tcl.fr/decouvrir/decouvrez-les-echappées-nature

